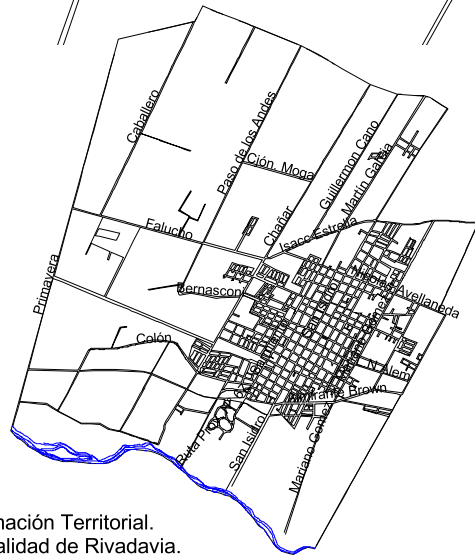
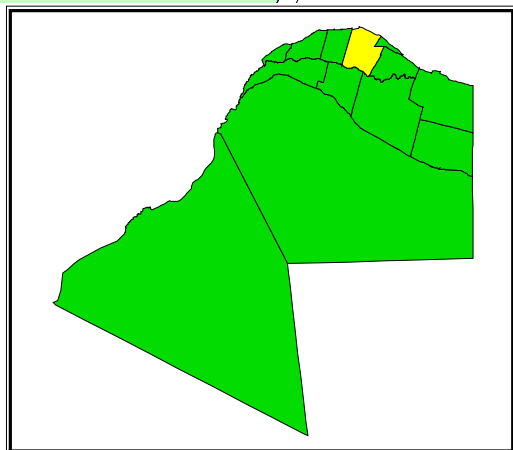
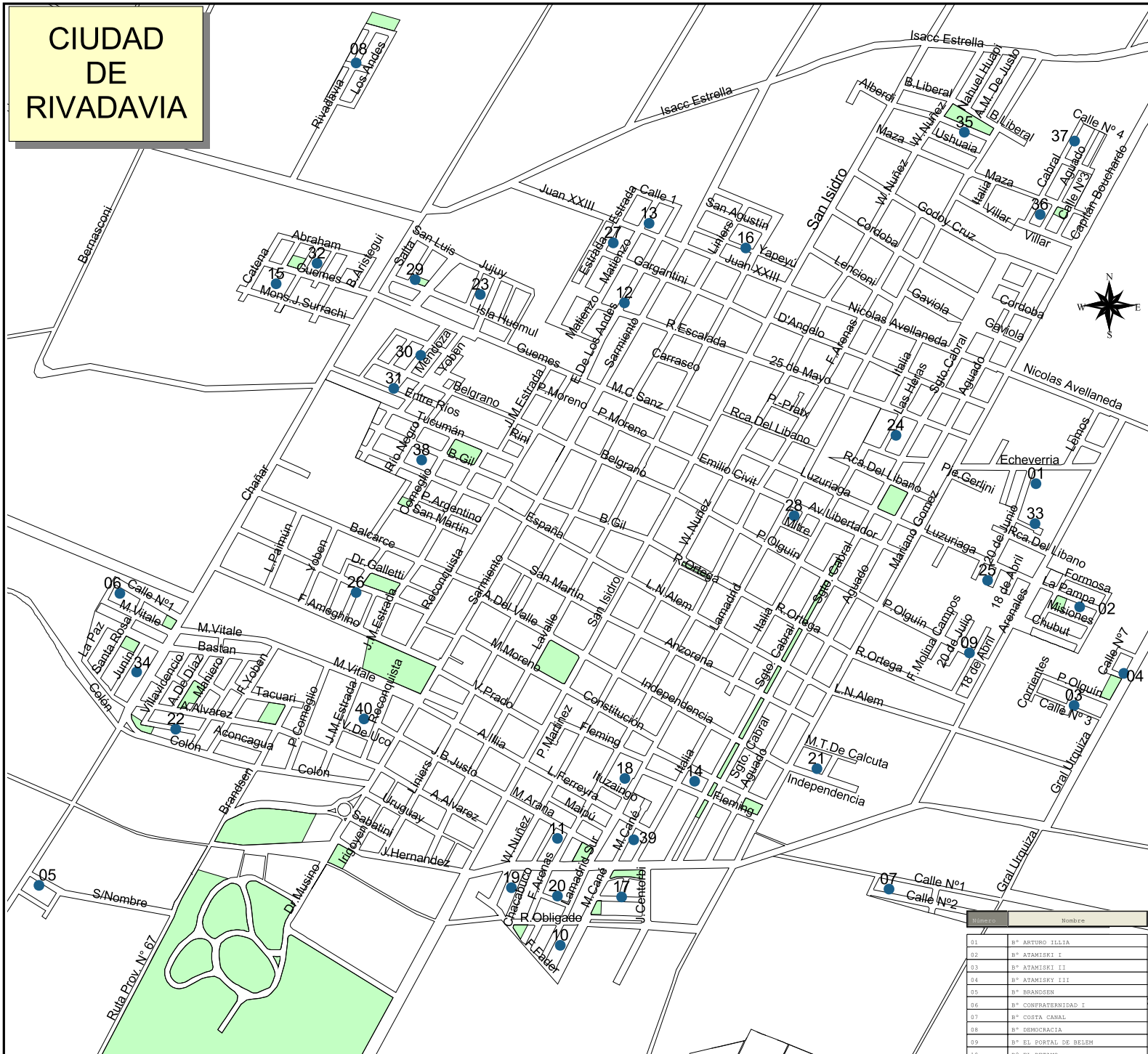


CIUDAD DE RIVADAVIA



Numero	Nombre
01	B° ARTURO ILLIA
02	B° ATAMISKI I
03	B° ATAMISKI II
04	B° ATAMISKI III
05	B° BRANDSEN
06	B° COMFRATERNIDAD I
07	B° COSTA CANAL
08	B° DEMOCRACIA
09	B° EL PORTAL DE BELEN
10	B° EL RETAMO
11	B° EMPLEADOS DE COMERCIO
12	B° FERNANDO PADER
13	B° IL-BRIC
14	B° INDEPENDENCIA
15	B° JARDIN RIVADAVIA
16	B° JUAN XXIII
17	B° JUVENTUD
18	B° LA LINEA
19	B° LA RAMADA I
20	B° LA RAMADA II
21	B° LAS ACACIAS
22	B° LOS CARRISALES
23	B° LOS CIPRESSES
24	B° LOS LENOS
25	B° LUZURIAGA
26	B° MARCIAL PEREZ
27	B° MARIANO MORENO
28	B° MUNICIPALES I
29	B° MUTUAL CUYO I
30	B° MUTUAL CUYO II
31	B° MUTUAL CUYO III
32	B° MUTUAL CUYO IV
33	B° NTRA.SRA. DE LUJAN
34	B° SAN CAYETANO
35	B° SAN ISIDRO I
36	B° SAN ISIDRO II
37	B° SAN ISIDRO EUD
38	B° THOMAS GODOY CRUZ
39	B° UYATA
40	B° VILLA PARQUE

0 100 200 300 400 500 600 700 800 900 1000 Meters

Fuente: Sistema de Información Territorial.
Oficina de Catastro. Municipalidad de Rivadavia.